

サイクリストに おたがたい!! 若狭路ハッピー サイクリングマップ



中級者向け ★★★★★ 最高峰 54m 距離 25.5km

敦賀立石コース
楽しみポイント 日本三大松原「気比の松原」を出発し、「北陸のハワイ」と言われる「水島」を目指します。

初心者向け ★★☆☆☆☆ 最高峰 17m 距離 3.8km

美浜丹生コース
楽しみポイント 綺麗で有名な「水晶浜」を出発し、海岸線をのんびり楽しめる海岸コース。

中級者向け ★★★★★ 最高峰 149m 距離 10.9km

美浜新庄コース
楽しみポイント 若狭湾沿いを出発し、新庄の奥にある溪流釣りスポット「溪流の里」を目指すコース。

初心者向け ★★☆☆☆☆ 最高峰 28m 距離 28.2km

三方五湖一周コース
楽しみポイント 三方五湖（三方湖・水月湖・菅湖・久々子湖・日向湖）全てを制覇できるコース。通称「コイイチ」。

上級者向け ★★★★★ 最高峰 76m 距離 20.9km

若狭常神半島コース
楽しみポイント 半島の先端にある「御神島」を目指す海岸グネグネコース。漁師村を満喫できる。

上級者向け ★★★★★ 最高峰 592m 距離 9.4km

小浜エンゼルラインコース
楽しみポイント 若狭で唯一、気軽にヒルクライムを楽しめるコース。（エンゼルライン）（通行禁止期間 11月～3月末）頂上での景色は抜群。

上級者向け ★★★★★ 最高峰 107m 距離 22.4km

若狭西街道コース
楽しみポイント 起伏の激しい若狭の里山を楽しめるコース。途中に坂（チョイ悪坂）出現する「チョイ悪坂」があなたを苦しめる。


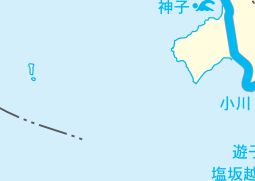


中級者向け ★★★★★ 最高峰 67m 距離 15.4km

おおい赤礁崎コース
楽しみポイント 青戸大橋は爽快最高！若狭湾の浜風を満喫しながら、海岸（赤礁崎）赤礁崎オートキャンプ場を目指すコース。

中級者向け ★★★★★ 最高峰 43m 距離 14.4km

高浜音海コース
楽しみポイント 最高にきれいな若狭和田浜から路地を抜け、若狭湾を眺めながらガッツリ楽しめるコース。

凡 例	
J	病院
R	道の駅
田	コンビニ
国	入浴施設
その他	レジャー施設
市	海水浴場
町	遊覧船
警	
交	



若狭路センチュリーライドコース ※2015年実施コース

ショートコース	距離 約80km 中級者向け ★★★★★	楽しみポイント 「レインボーライン」「三方五湖」「リアス式海岸線(水晶浜)三方五湖
ミドルコース	距離 約120km 中級者向け ★★★★★	楽しみポイント ショートコース+熊川宿・若狭湾 「レインボーライン」はもちろん、「水晶浜」「熊川宿」「若狭湾海岸線」を楽しめる!
ロングコース	距離 約160km 上級者向け ★★★★★	楽しみポイント ミドルにプラスし、若狭の里山「若狭西街道」を楽しむ事が出来る最高のコース!

主催・コース監修 一般社団法人 若狭路活性化研究所

